

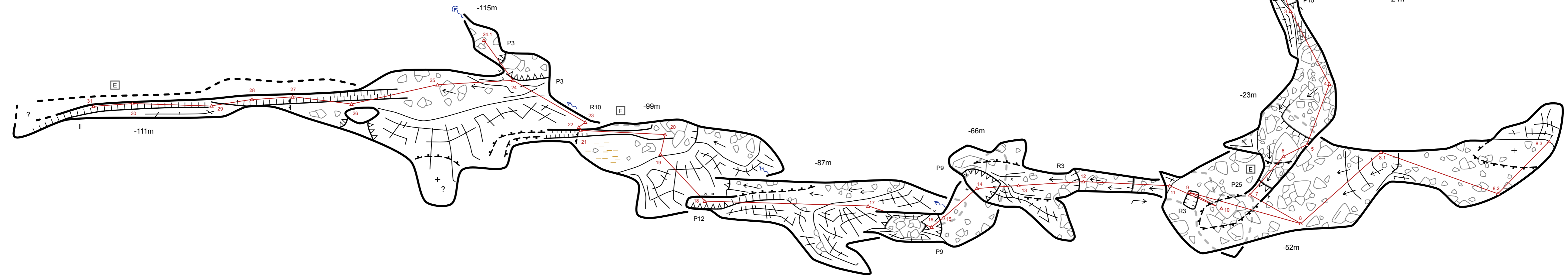
Mitternachtsschacht 1263/19

Koordinaten:
 Eingangshöhe: 2049 m
 Gesamtlänge: 181 m
 Niveaudifferenz: -115 m
 Horizontalerstreckung: 63 m

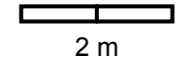
Vermessung, Plan: Andreas Schuller
 Erforschung:

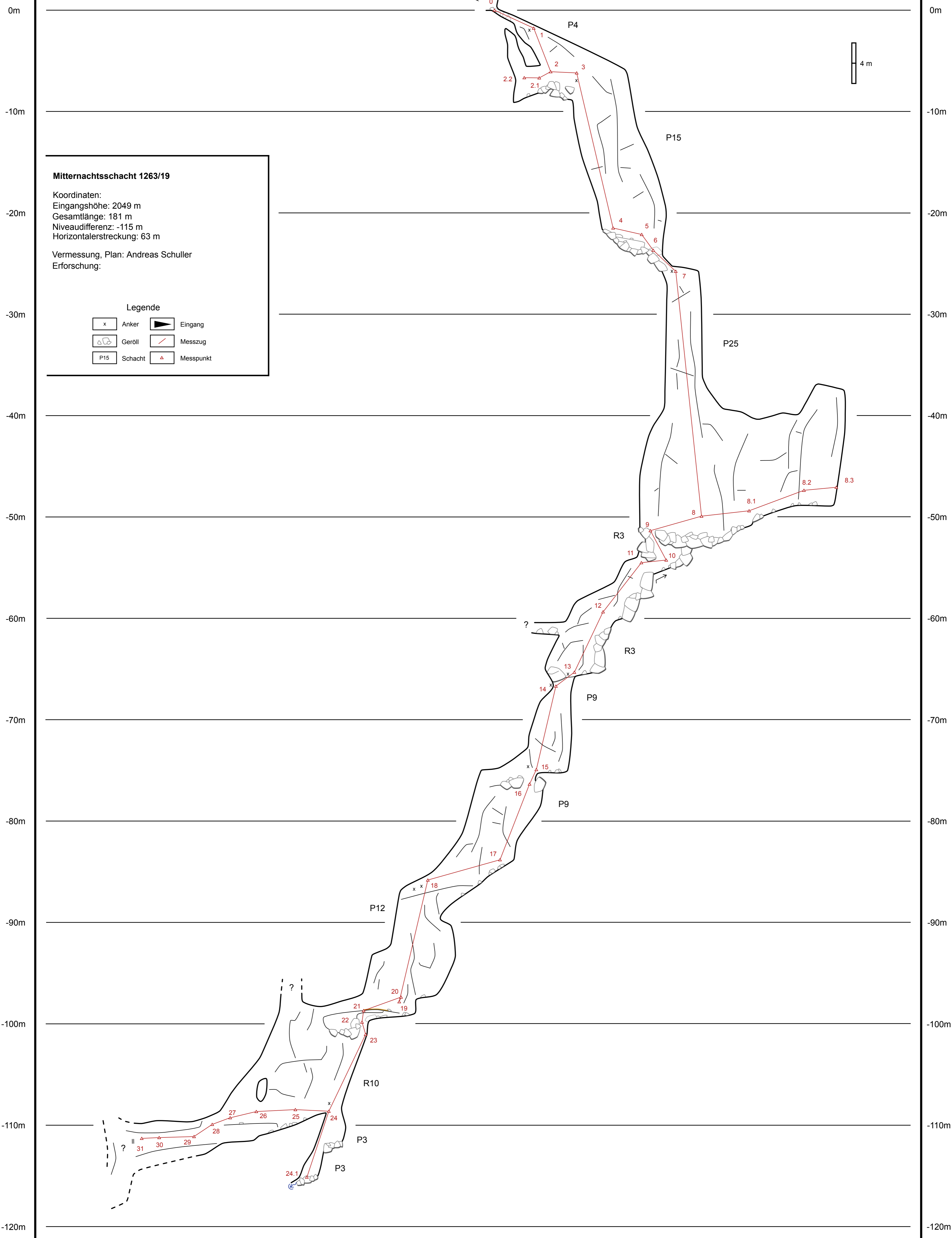
Legende

	Anker		Gefälle		Eingang		Bodenstufe		Schacht / kletterbar
	leichte Bewetterung		Geröll		Messzug		Deckenstufe		geschätzter Gangverlauf
	Schlot		Engstelle		Messpunkt		Schachtstufe		unterlagerter Gangverlauf



Grundriss





Mitternachtsschacht 1263/19

Koordinaten:
 Eingangshöhe: 2049 m
 Gesamtlänge: 181 m
 Niveaudifferenz: -115 m
 Horizontalerstreckung: 63 m

Vermessung, Plan: Andreas Schuller
 Erforschung:

Legende

- x Anker
- ▲ Messpunkt
- ▣ Eingang
- ▭ Messzug
- ▭ Geröll
- ▭ Schacht