

# Federschacht

## Loferer Steinberge / Österreich



Vermessung DAV Höhlengruppe Frankfurt/Main

Kat.-Nr. 1323/111

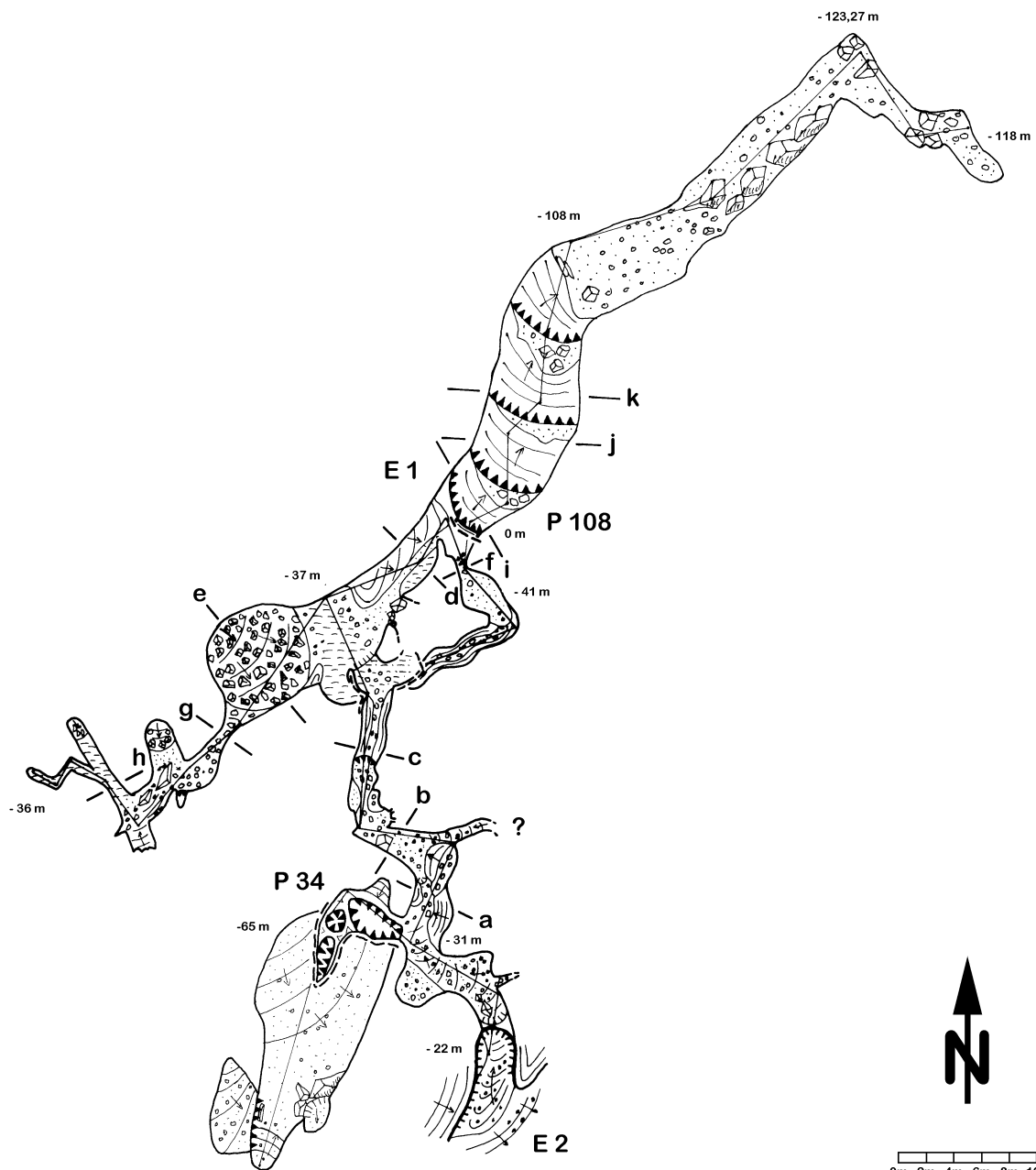
Zeichnung Bernd Kahlert, Oliver Kube,  
Rafael Ferreiro-Mählmann

Tiefe -123,27 m

Stand September 2003

Länge 338,37 m

### Grundriss



0m 2m 4m 6m 8m 10m

# Federschacht

## Loferer Steinberge / Österreich



Vermessung DAV Höhlengruppe Frankfurt/Main

Kat.-Nr. 1323/111

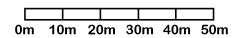
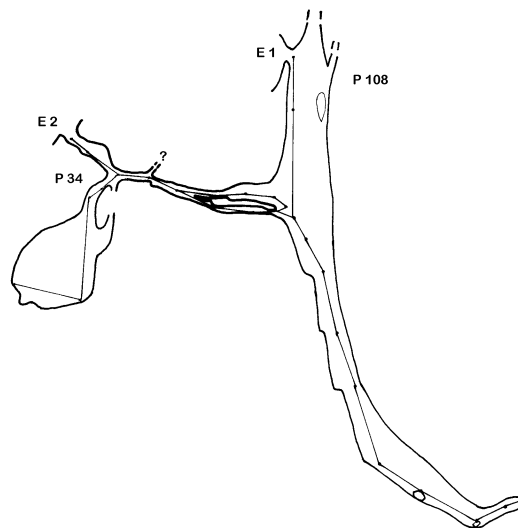
Zeichnung Bernd Kahlert, Oliver Kube,  
Rafael Ferreiro-Mählmann

Tiefe -123,27 m

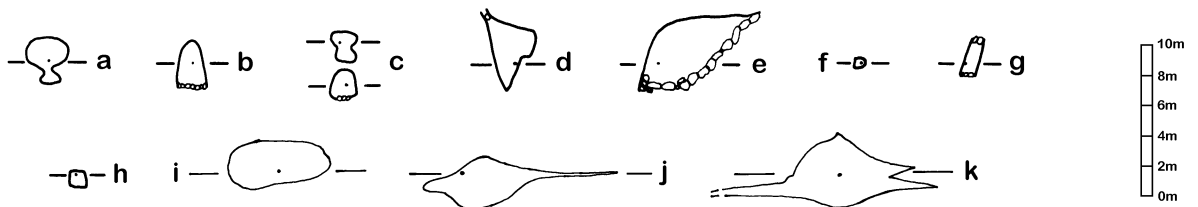
Stand September 2003

Länge 338,37 m

### Längsschnitt



### Profile



### Legende

|               |                |                        |                        |                                     |           |
|---------------|----------------|------------------------|------------------------|-------------------------------------|-----------|
| Eingang       | Blöcke         | Schnee<br>Eis          | Mäander                | Tiefenangabe                        | Mondmilch |
| Schacht       | Geröll<br>Kies | Fledermaus-<br>knochen | überlagerte<br>Gänge   | Profil                              |           |
| Kletterstelle | Sand           | Quelle<br>Becken       | Höhenlinien            | Störung                             |           |
| Schlot        | Lehm           | Wasserlauf<br>Schwinde | Messpunkt<br>Meßlinien | mögliche, erforschte<br>Fortsetzung |           |